




LEGENDA GRAFICKÉHO ZNAČENÍ

- Nové komunikace a parkovací stání-asfaltový povrch
- Nové/rekonstruované chodníky a zpevněné plochy
-betonová dlažba 200x100x80 mm
- Bezbariérová úprava - betonová dlažba 200x100x80 s hmatnou (slepeckou) úpravou tl. 80mm
- varovný pás šířky 0,4m
- signální pás šířky 0,8 m
- Bezbariérová úprava - umělá vodící linie betonová dlažba s hmatnou (slepeckou) úpravou tl. 80mm š. 0,4m
- Travnaté plochy
- Zpevněná plocha pro zásah hasičského záchranného sboru
-zatravnovací tvárnice tl. 80 mm
- Nové/rekonstruované vodorovné dopravní značení
- Stávající vodorovné dopravní značení které bude obnoveno
- Zaměření stávajícího stavu

±0,000 = 232,50 m.n.m, S-JTSK, Bpv

	ZODP. PROJEKTANT	VYPRACOVAL	KONTROLOVAL	<div><div>PPSKANIA</div><div>PROJEKČNÍ KANCELÁŘ</div><div>INŽENÝRSKÁ ČINNOST</div></div>	
	Ing. Libor Habrmál	Ing. Antonín Küffel	Ing. Pantůček Miroslav		
					
	KATASTRÁLNÍ ÚZEMÍ, PARC.Č., -více parcel			PPS Kania s.r.o., Nivnická 668/10, 709 00 tel.: 596 245 232, fax: 596 245 262, e-mail: projekce@pps-kania.cz	
	MÍSTO STAVBY : JL.Hladnovská, Betolnášská, Slezská Ostrava, parcely č. 388/1, 393/3, 393/3, 394/4, 414/4, 414/5, 414/13, 414/17, 414/25, 414/32, 414/42, 414/43, 414/44, 414/45, 421/9, 421/10, 421/12, 412/28, 421/29, 421/33, 421/34, 421/36, 530, 414/11			ARCHIV	PPS-08/21
STAVEBNÍK / OBJEDNATEL :		Statutární město Ostrava Prokešovo náměstí 1803/8, Moravská Ostrava		STUPEŇ	DPS
NÁZEV AKCE :				DATUM	PARÉ
Multifunkční dům Muglinov				08/23	
				Č. ZAKÁZKY	
OBJEKT :				08/21	
ČÁST :				MĚŘÍTKO	
				1:1000	
OBSAH :				ARCHIVNÍ ČÍSLO :	Č.V.
Katastrální situace				PPS-08/21-C.02	C.02